

DADOS INFORMATIVOS

NATAL



Natal tem Patrimônio Cultural, isto é fato!



Falar em Natal para muitos, é apenas, discorrer sobre as belezas naturais. Dizer das belezas de seu litoral e incluir, até praias vizinhas, como nos versos do poeta "... de Redinha a Jenipabu..." Bem realmente, a mãe-natureza presenteou a cidade do Natal, com uma paisagem única. Aqui encontram-se belos cartões-postais.

Natal é bela, isto é fato!

A cidade surgida neste sítio, entre as dunas, o mar e o rio, tem muito a apresentar. Natal tem história. História que vai além da sua fundação, pois, antes dos Portugueses foi terra dos Potiguara. A digital dos formadores da urbe Potiguar, encontra-se em seu Patrimônio Histórico: Material e Imaterial.

A Natal moderna, cidade verticalizada, ainda não conseguiu suprimir os vestígios de seu passado. Claro que um passado, muito mais preservado quando se refere a "pedra e cal".

O certo é que ao olharmos os símbolos da presença européia em nossa cidade Natal, percebemos também a influência dos indígenas e dos africanos. Culturas diversas, causadoras da construção do hoje, natalense.

Saberes e fazeres milenares presentes: quando saboreamos gíngua com tapioca, na praia da Redinha; ao assistirmos uma apresentação do Boi Calemba, do saudoso Manoel Marinheiro; ao entrarmos no Museu de Cultura Popular Djalma Maranhão e presentearmos nossos olhos com as peças de Chico Santeiro; na técnica utilizada para construir a Fortaleza dos Reis Magos, marco da ocupação portuguesa, e por fim, quando das celebrações de fim de ano presenciamos, junto a estátua de Iemanjá, as oferendas jogadas ao mar.

Natal tem Patrimônio Cultural, isto é fato!

Território Localização - Brasil

FUNDAÇÃO

25 DE DEZEMBRO DE 1599.

LOCALIZAÇÃO

NORDESTE DO BRASIL; COM
COORDENADAS DE 5° 47'42"
DE LATITUDE SUL E 35°12'34"
DE LONGITUDE OESTE DE GREENWICH.

ALTITUDE

30m

ÁREA

170,30 Km²

GEOMORFOLOGIA

RELEVO PLANO E SUAVEMENTE
ONDULADO, TABULEIROS COSTEIROS,
DUNAS E VALES COSTEIROS.

LIMITES

AO NORTE, EXTREMOZ; AO SUL,
PARNAMIRIM; A LESTE, OCEANO
ATLÂNTICO; A OESTE, SÃO GONÇALO
DO AMARANTE / MACAÍBA.

BAIRROS DE NATAL POR REGIÕES ADMINISTRATIVAS

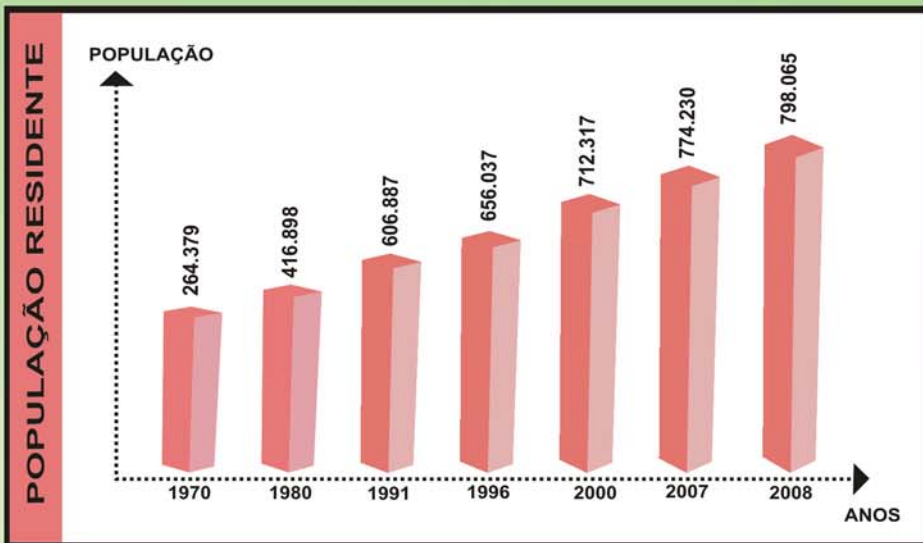
REGIÕES ADMINISTRATIVAS	BAIRROS
NORTE	<ul style="list-style-type: none"> ■ LAGOA AZUL ■ PAJUÇARA ■ POTENGI ■ REDINHA ■ N. SRA. DA APRESENTAÇÃO ■ IGAPÓ ■ SALINAS
SUL	<ul style="list-style-type: none"> ■ LAGOA NOVA ■ CANDELÁRIA ■ CAPIM MACIO ■ PITIMBU ■ NEÓPOLIS ■ PONTA NEGRA ■ NOVA DESCOBERTA
LESTE	<ul style="list-style-type: none"> ■ SANTOS REIS ■ ROCAS ■ RIBEIRA ■ PRAIA DO MEIO ■ CIDADE ALTA ■ PETRÓPOLIS ■ AREIA PRETA ■ MÃE LUÍZA ■ ALECRIM ■ BARRO VERMELHO ■ TIROL ■ LAGOA SECA
OESTE	<ul style="list-style-type: none"> ■ QUINTAS ■ NORDESTE ■ DIX-SEPT ROSADO ■ BOM PASTOR ■ N. SRA. DE NAZARÉ ■ FELIPE CAMARÃO ■ CIDADE DA ESPERANÇA ■ PLANALTO ■ CIDADE NOVA ■ GUARAPES



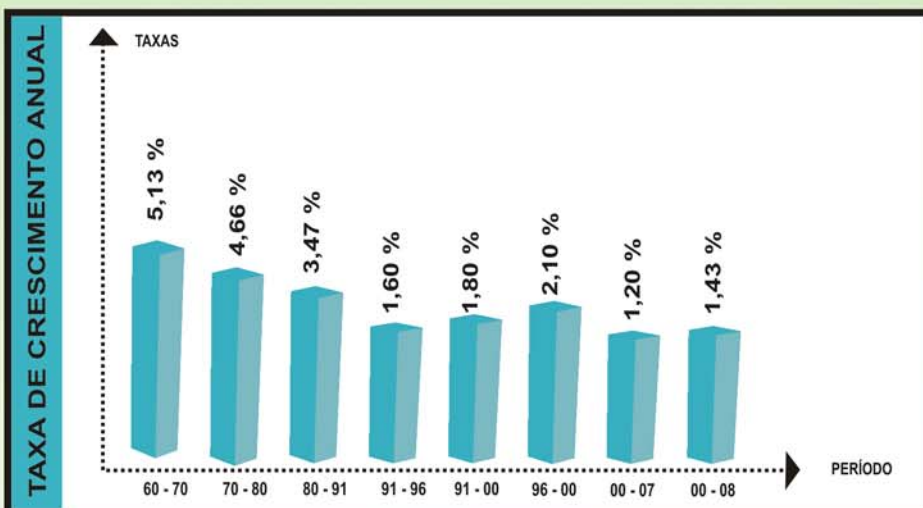
0 1.000 2.000 4.000 6.000 Metros



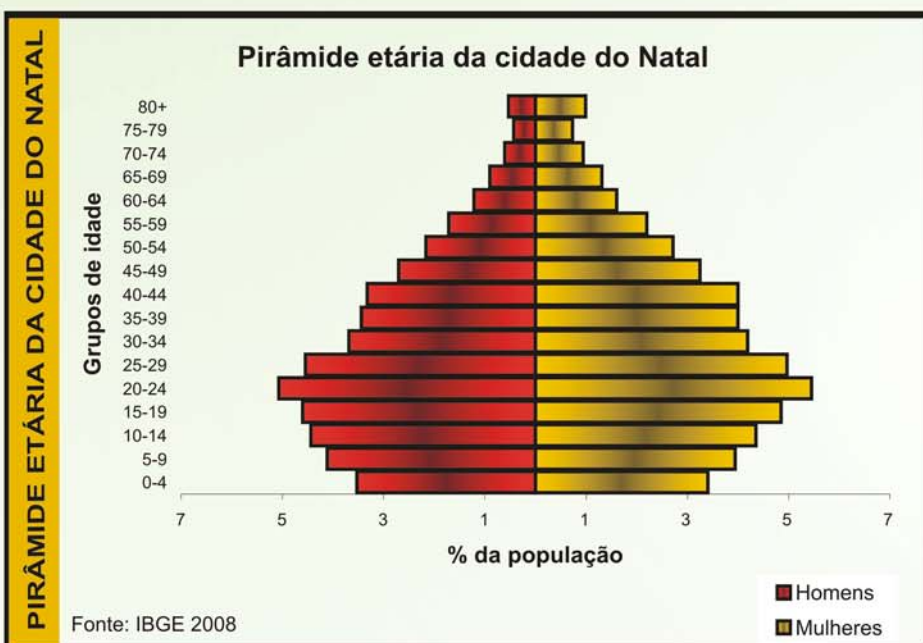
Demografia



ANO	POPULAÇÃO
1970	264.379
1980	416.898
1991	606.887
1996	656.037
2000	712.317
2007	774.230
2008	798.065



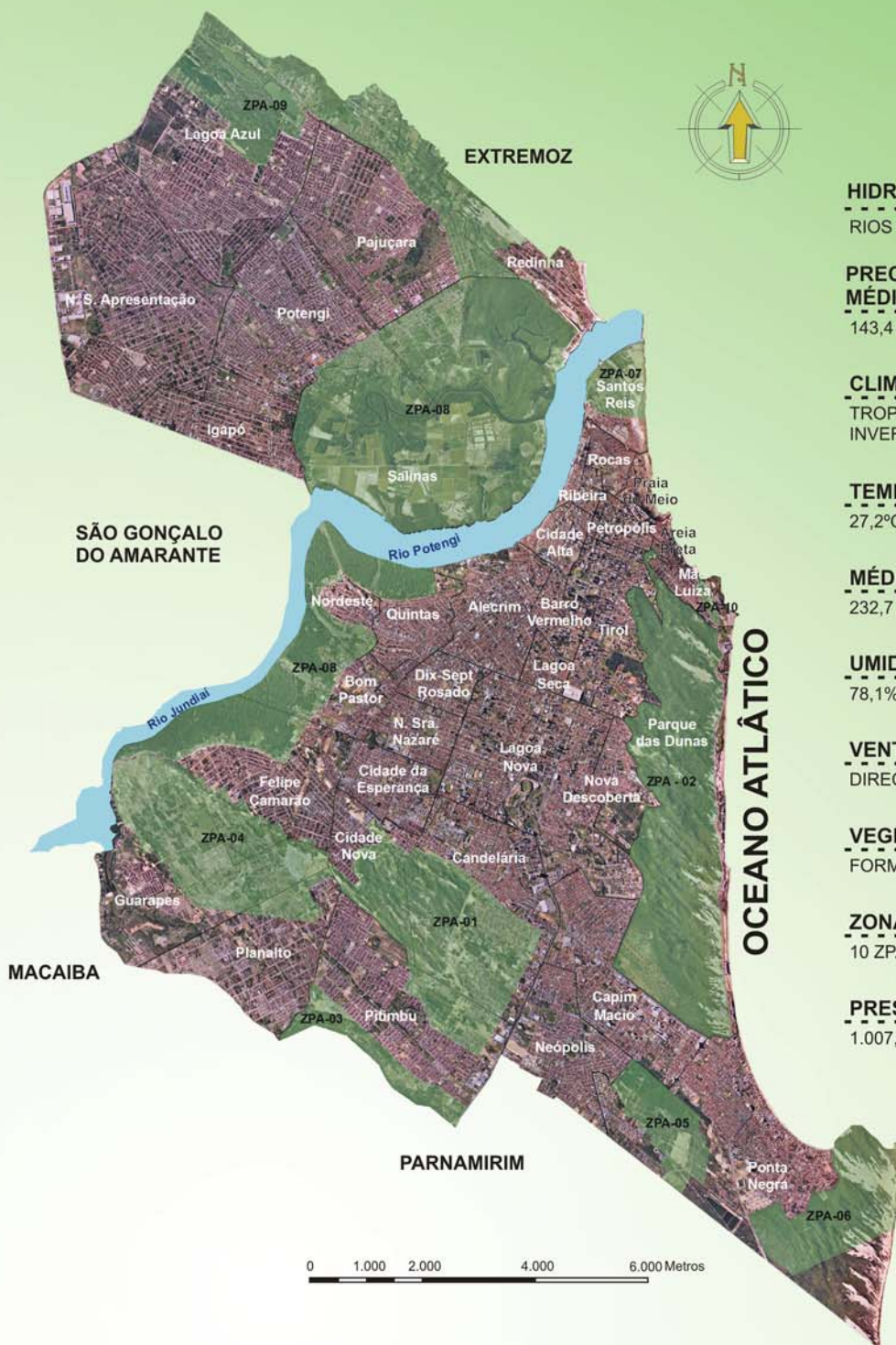
PERÍODO	TAXA (%)
60 - 70	5,13
70 - 80	4,66
80 - 91	3,47
91 - 96	1,60
91 - 00	1,80
96 - 00	2,10
00 - 07	1,20
00 - 08	1,43



FAIXA ETÁRIA (anos)	%
0 a 4	6,94
5 a 9	8,07
10 a 14	8,79
15 a 19	9,46
20 a 24	10,52
25 a 29	9,51
30 a 34	7,89
35 a 39	7,44
40 a 44	7,33
45 a 49	5,96
50 a 54	4,88
55 a 59	3,92
60 a 64	2,82
65 a 69	2,21
70 a 74	1,55
75 a 79	1,16
80 +	1,53



Aspectos Físicos



HIDROGRAFIA

RIOS POTENGI / JUNDIÁ, DOCE E PITIMBU

PRECIPITAÇÃO PLUVIOMÉTRICA MÉDIA ANUAL

143,4 mm

CLIMA

TROPICAL ÚMIDO COM CHUVAS NO INVERNO E VERÃO SECO.

TEMPERATURA MÉDIA ANUAL

27,2°C

MÉDIA MENSAL DE INSOLAÇÃO

232,7 HORAS DE SOL/ MÊS - 300 DIAS / ANO.

UMIDADE RELATIVA DO AR

78,1%

VENTOS PREDOMINANTES

DIREÇÃO LESTE / SUDESTE

VEGETAÇÃO

FORMAÇÃO DE TABULEIRO LITORÂNEO

ZONAS DE PROTEÇÃO AMBIENTAL

10 ZPA's

PRESSÃO ATMOSFÉRICA

1.007,4 Hpa

ZPA-1 - Campos Dunas Pitimbu, Candelária e Cidade Nova

ZPA-2 - Parque Estadual Dunas de Natal e área de Tabuleiro Litorânea

ZPA-3 - Área entre o Rio Pitimbu e Av. dos Caiapós (Conjunto Habitacional Cidade Satélite)

ZPA-4 - Campo Dunar dos Guarapes

ZPA-5 - Associação de Dunas e Lagoas do Bairro de Ponta Negra (Região de Lagoinha)

ZPA-6 - Morro do Careca e Dunas Associadas

ZPA-7 - Forte dos Reis Magos e seu entorno

ZPA-8 - Estuário do Rio Potengi

ZPA-9 - Complexo de Lagoas e Dunas ao longo do Rio Doce

ZPA-10 - Encostas dunares adjacentes ao Farol de Mãe Luíza

Região Metropolitana de Natal

Localização Geográfica

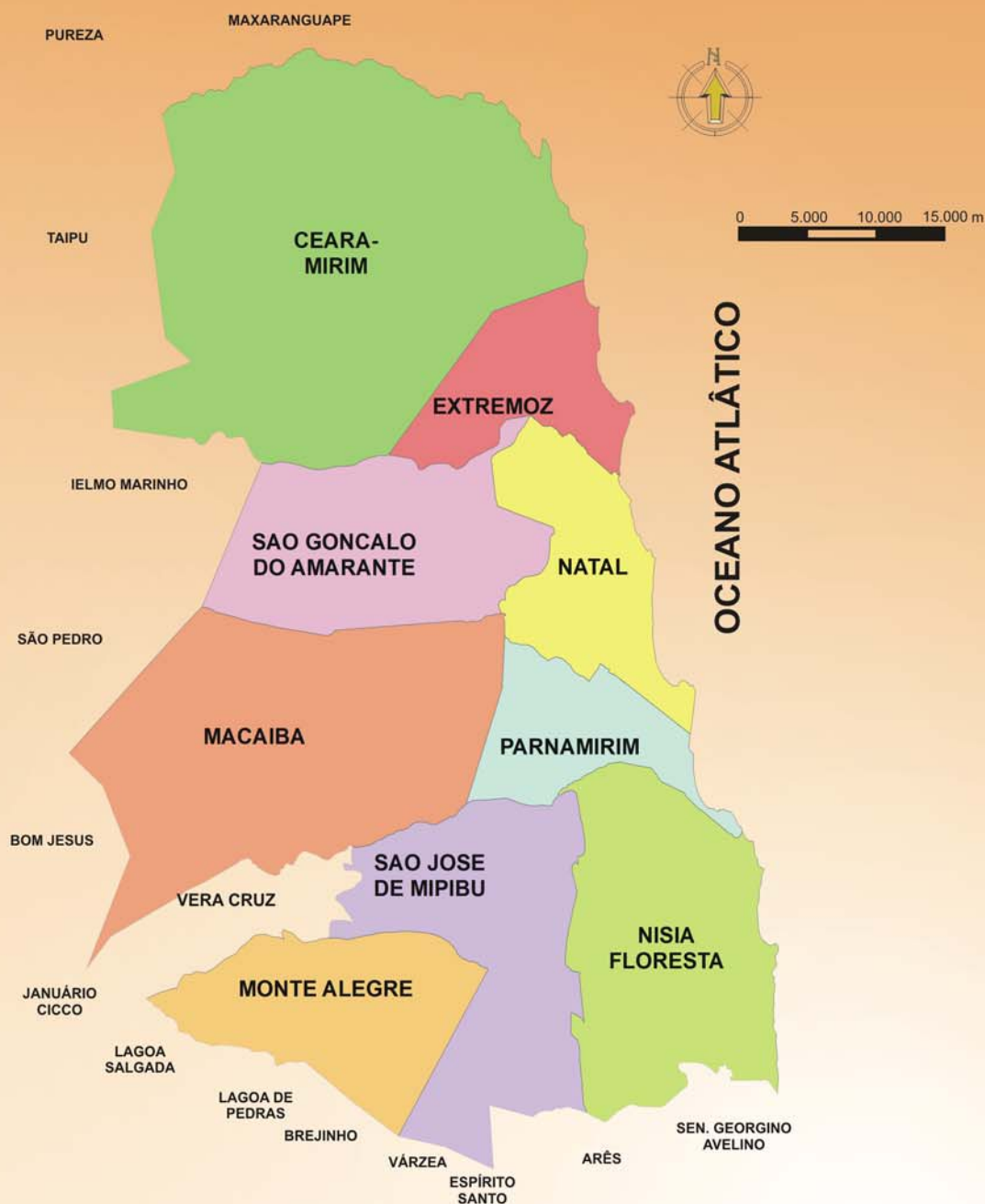


MUNICÍPIO	ÁREA (Km ²)	POPULAÇÃO 2000	POPULAÇÃO 2007	POPULAÇÃO 2008*	DENSIDADE DEMOGRÁFICA (hab/km ²) 2008*	TAXA DE CRESCIMENTO (%) 2000 A 2008*
CEARÁ-MIRIM	739,69	62.424	65.450	67.416	91,14	0,97
EXTREMOZ	125,67	19.572	21.792	22.473	178,83	1,74
MACAÍBA	512,49	54.883	63.337	65.361	127,54	2,21
MONTE ALEGRE	199,52	18.874	20.590	21.225	106,38	1,48
NATAL	170,30	712.317	774.230	798.065	4.686,23	1,43
NÍSIA FLORESTA	306,05	19.040	22.906	23.665	77,29	2,75
PARNAMIRIM	120,20	124.690	172.751	178.819	1.487,68	4,61
SÃO GONÇALO DO AMARANTE	251,31	69.435	77.363	79.776	317,44	1,75
SÃO JOSÉ DE MIPIBU	293,88	34.912	36.990	38.109	129,68	1,10
TOTAL DA REGIÃO METROPOLITANA	2.719,11	1.116.147	1.255.409	1.294.899	476,22	1,87

*Estimativa

Região Metropolitana de Natal

Municípios Integrantes



MUNICÍPIO	LOCALIZAÇÃO GEOGRÁFICA		ALTITUDE DAS SEDES DOS MUNICÍPIOS (m)	DISTÂNCIA RODOVIÁRIA DA CAPITAL ÀS SEDES MUNICIPAIS (km)
	LATITUDE (S)	LONGITUDE (W)		
CEARÁ-MIRIM	5° 38' 04"	35° 25' 32"	33	28
EXTREMOZ	5° 42' 20"	35° 18' 26"	41	16
MACAÍBA	5° 51' 30"	35° 21' 14"	11	14
MONTE ALEGRE	6° 04' 04"	35° 19' 56"	52	34
NATAL	5° 47' 42"	35° 12' 34"	30	-
NÍSIA FLORESTA	6° 05' 28"	35° 12' 31"	20	35
PARNAMIRIM	5° 54' 56"	35° 15' 46"	53	12
SÃO GONÇALO DO AMARANTE	5° 47' 36"	35° 19' 46"	15	11
SÃO JOSÉ DE MIPIBU	6° 04' 29"	35° 14' 16"	58	31

Infraestrutura



Comunicação

TELEFONES / 2009

PARTICULARES	164.613
PÚBLICOS	6.360
TOTAL	170.973

EMISSORAS / 2009

RÁDIO AM	06
RÁDIO FM	07
TELEVISÃO	06

JORNAIS

TOTAL	06
-------	----

ABASTECIMENTO D'ÁGUA

DOMICÍLIOS LIGADOS À REDE GERAL **97,20%**

ESGOTAMENTO SANITÁRIO

PERCENTUAL DE COBERTURA DE COLETA **32%**

COLETA DE LIXO

DOMICÍLIOS ATENDIDOS **97,61%**

REDE ELÉTRICA

DOMICÍLIOS ATENDIDOS **100%**

Transporte



TRANSPORTE RODOVIÁRIO

TRANSPORTE PÚBLICO 2009

Nº DE LINHAS DE ÔNIBUS	103
FROTA DE ÔNIBUS	714
Nº DE LINHAS OPCIONAIS	28
FROTA DE OPCIONAIS	177
FROTA DE TÁXI	1010

DISTRIBUIÇÃO DE FROTA DA CIDADE DO NATAL, SEGUNDO CATEGORIA - 2009

CATEGORIA B	NATAL	%
ALUGUEL	9.241	3,50
APRENDIZAGEM	294	0,11
CONSULAR	1	0,00
OFICIAL	5.608	2,12
ORGANISMO INTERNACIONAL	5	0,00
PARTICULAR	249.238	94,27
TOTAL	264.387	100,00



TRANSPORTE FERROVIÁRIO

PASSAGEIROS TRANSPORTADOS EM 2008 **2.319.003**



AEROPORTO / 2008

EMBARQUE **824.296**
 DESEMBARQUE **819.057**
 COMPANHIAS AÉREAS **11**



PORTO / 2008 (MOVIMENTAÇÃO GERAL DE OPERAÇÃO)

IMPORTAÇÃO **198.592 t**
 EXPORTAÇÃO **121.529 t**
 FREQUÊNCIA ANUAL DE NAVIOS DE PASSAGEIROS **23**



Economia

PIB PER CAPITA (R\$)

9.506

PIB A PREÇO DE MERCADO
CORRENTE (1000 R\$)

7.508.466

VALOR ADICIONADO DA
AGROPECUÁRIA (1000 R\$)

17.048

VALOR ADICIONADO DA
INDÚSTRIA (1000 R\$)

957.514

VALOR ADICIONADO DOS
SERVIÇOS (1000 R\$)

5.342.245

VALOR ADICIONADO
TOTAL (1000 R\$)

6.316.807

IMPOSTOS (1000 R\$)

1.191.660



Educação

INSTITUIÇÕES DE ENSINO SUPERIOR 16

ESCOLAS MUNICIPAIS 66

CRECHES MUNICIPAIS 57

ESCOLAS ESTADUAIS 120

ESCOLAS FEDERAIS 07

ESCOLAS PRIVADAS 225

MATRÍCULAS EFETUADAS NO SISTEMA DE ENSINO
DA REDE MUNICIPAL, ESTADUAL, FEDERAL E PRIVADA 225.846



Saúde

UNIDADES DE SAÚDE 119

HOSPITAIS 39



Segurança Pública

DELEGACIAS DISTRITAIS 17

DELEGACIAS ESPECIALIZADAS 17

UNIDADES PENAIS 04

BASES COMUNITÁRIAS 22

CORPO DE BOMBEIROS 04

POLÍCIA MILITAR E UNIDADES SUBORDINADAS 23

Turismo

Atrativos Naturais



- ✓ AR MAIS PURO DAS AMÉRICAS;
- ✓ SEGUNDO MAIOR PARQUE FLORESTAL URBANO DO BRASIL;
- ✓ CIDADE SITUADA ENTRE O RIO E O MAR;
- ✓ 20 KM DE EXTENSÃO DE RIO EM ÁREA URBANA;
- ✓ 20 KM DE EXTENSÃO DE PRAIAS;
- ✓ 300 DIAS DE SOL DURANTE O ANO;
- ✓ PONTO DA AMÉRICA MAIS PRÓXIMO DA EUROPA E DA ÁFRICA.



CAPACIDADE DE HOSPEDAGEM - NATAL

ANO	MEIOS DE HOSPEDAGEM	UNIDADES HABITACIONAIS (quartos)	LEITO(S)
2001	179	6.548	16.506
2002	186	6.834	19.721
2003	179	7.162	20.234
2004	199	7.653	22.015
2005	(*)	8.814	24.733
2006	(*)	9.000	25.000
2007	197	8.991	26.106

(1) Os dados para 2005 e 2006 foram estimados
(*) Dados não estimados

Equipamentos Urbanos

CULTURA E LAZER (2008)

SALAS DE CINEMA	14
TEATROS	04
MUSEUS	12
PRAÇAS	246
QUADRAS DE ESPORTE	107
ESTÁDIOS	04

ABASTECIMENTO (2008)

MERCADOS PÚBLICOS	06
FEIRAS LIVRES	23



Aspectos Políticos e Sociais

ORGANIZAÇÕES COMUNITÁRIAS (2007)

ASSOCIAÇÕES E CENTROS	208
CLUBES DE MÃES	62
CONSELHOS COMUNITÁRIOS	98
GRUPOS DE IDOSOS	32

REPRESENTAÇÃO POLÍTICA (2009)

ELEITORES	500.026
VEREADORES	21
ZONAS ELEITORAIS	05
SEÇÕES ELEITORAIS	1.201

Circuito Histórico, Turístico e Cultural



CENTRO DE TURISMO



PARQUE DAS DUNAS



PRAIA DOS ARTISTAS



MUSEU DE CULTURA POPULAR



**INSTITUTO HISTÓRICO E GEOGRÁFICO
DO RIO GRANDE DO NORTE**



SOLAR BELA VISTA



CATEDRAL METROPOLITANA



IGREJA DE N. SRA. DA APRESENTAÇÃO



IGREJA DE N. SRA. DO ROSÁRIO DOS PRETOS



IGREJA DO GALO



CASA DE CÂMARA CASCUDO



PALÁCIO DA CULTURA



FAROL DE MÃE LUÍZA



MERCADO DA REDINHA



FORTE DOS REIS MAGOS

VISITE TAMBÉM:

PARQUE DA CIDADE DO NATAL DOM NIVALDO MONTE - MUSEU CAFÉ FILHO - PEDRA DO ROSÁRIO - RUA CHILE - PRAIAS URBANAS

ATRAÇÕES DO ENTORNO DA CIDADE: CAJUEIRO DE PIRANGI, DUNAS DE GENIPABU


Natal Ontem e Hoje



Vista de Natal I – Esquina da atual Praça André de Albuquerque com a Praça João Tibúrcio. Ao fundo, o Rio Potengi.



Vista de Natal II – Rua da Conceição, esquina com a antiga Praça da Alegria – Atual Praça Padre João Maria.



Vista de Natal III – Rua da Conceição e Palácio Potengi.



Natal Ontem e Hoje



Vista de Natal IV –Praça André de Albuquerque, Igreja de Nossa Senhora do Rosário dos Pretos. Ao fundo, o Rio Potengi.



Casa de Câmara e Cadeia.



Antigo Royal Cinema - Atual Procuradoria Municipal - Bairro Cidade Alta.



Patrimônio Imaterial



RENDEIRAS (RENDAS DE BILRO)



ESCULTURAS EM BARRO



BOI DE REIS



CABOCLINHOS



BAMBELÔ



CARNAVAL - ESCOLAS DE SAMBA



CARNAVAL - TRIBOS DE ÍNDIO



CARNAVAL - BLOCO "AS KENGAS"



CARNAVAL - BLOCO "OS CÃO"



AUTO DE NATAL



PRESENTE DE NATAL



HOMENAGEM A IEMANJÁ



PROCISSÃO DE NOSSA SENHORA DA APRESENTAÇÃO - PADROEIRA DE NATAL



PROCISSÃO DOS SANTOS REIS



PROCISSÃO MARÍTIMA DE NOSSA SENHORA DOS NAVEGANTES

Símbolos Natalenses

Hino a Natal

Letra e Música de
Waldson José Bastos Pinheiro

I

Natal, Cidade Sol,
tu representas tanto para mim!
No início, Forte dos Reis Magos,
Cidade Alta, Ribeira e Alecrim.

Daí, sempre a crescer -
um cajueiro, galhos a estender,
brotou nas Rocas, Quintas e Tirol,
em Igapó, Redinha e Mirassol;
chegou à Zona Norte,
em Mãe Luíza se enraíza no farol.

O mar, enamorado,
colar de praias te presenteou;
e o Potengi amado
em teu regaço com o porvir sonhou.

Natal - provinciana -
a tua história nos contou Cascudo:
a luta com o batavo,
as procissões, o pastoril, o entrudo.

II

Natal, Cidade Sol,
tu representas tanto para mim!
No início, Forte dos Reis Magos,
Cidade Alta, Ribeira e Alecrim.

Daí, sempre a crescer -
um cajueiro, galhos a estender,
brotou em Morro Branco e Bom Pastor,
em Candelária, Felipe Camarão;
do morro do Careca
em Ponta Negra, vem rolando até o chão.

O mar, enamorado,
colar de praias te presenteou;
e o Potengi amado
em teu regaço com o porvir sonhou.

Natal - espacial -
ao céu foguete vai levar mensagem
de amor e de esperança
a quem fiel evoca a tua imagem.

Brasão de Armas



Bandeira



Flor Símbolo da Cidade



Nome popular: Flor-do-guarujá; Turnera; Chanana; Albina.

Nome científico: Turnera ulmifolia L.

Família: Turneraceae.

Origem: América Tropical (Incluindo o nordeste do Brasil).

A Chanana ou “Xanana” foi instituída como flor-símbolo da Cidade do Natal pela Lei Nº 5.350/02

Nos dicionários encontramos “chanana”, mas os poetas preferem “xanana”. Dizem ter mais charme, escrita com “x”. Sigamos os poetas, pois eles têm percepções que os simples mortais não têm.

(Prof. Daladier Pessoa Cunha Lima)



FONTE DAS INFORMAÇÕES

Anuário Natal 2009

FOTOGRAFIAS

Esdras Rebouças Nobre
Acervo SEMURB/IHGRN
Arquidiocese de Natal

PESQUISA E ELABORAÇÃO

Secretaria Municipal de Meio Ambiente e Urbanismo - SEMURB
Departamento de Informação, Pesquisa e Estatística - DIPE
Setor de Pesquisa e Estatística - SPE
R. Gal. Glicério, 246 - Ribeira - 59012-100 Natal, RN
Tel.: 3232 8717 - Fax: 3232 8737
Linha Verde: 3611 1523/3232 9177
semurb@natal.rn.gov.br

VISITE O NOSSO SITE

<http://www.natal.rn.gov.br/semurb>

Secretaria Municipal
de Meio Ambiente
e Urbanismo
(SEMURB)

